

**СОГЛАСОВАНО**

**Начальник  
управления образования АДМР**

  
\_\_\_\_\_  
**Н. М. Семерикова**  
" 01 " марта 2014 г.


**СОГЛАСОВАНО**

**И.О. Начальника отдела ГИБДД  
МВД России  
по Добрянскому району  
майор полиции**

  
\_\_\_\_\_  
**М. В. Кабанова**  
" 01 " марта 2014 г.

**УТВЕРЖДАЮ**

**Руководитель МБОУ «ДООШ №2»**

  
\_\_\_\_\_  
**С. Н. Щербаков**  
2014 г.

## **ПАСПОРТ**

**дорожной безопасности общеобразовательного учреждения  
Муниципальное бюджетное общеобразовательное учреждение  
«Добрянская основная общеобразовательная школа № 2»**

г. Добрянка, 2014 г.

## Общие сведения

**Наименование ОУ:** Муниципальное бюджетное общеобразовательное учреждение «Добрянская основная общеобразовательная школа № 2», сокращенное название – МБОУ «ДООШ № 2».

**Тип ОУ:** образовательное учреждение, далее - ОУ.

**Юридический адрес ОУ:** 618740, г.Добрянка, Пермский край, переулок Строителей, 7.

**Фактический адрес ОУ:** 618740, г.Добрянка, Пермский край, переулок Строителей, 7.

### Руководители ОУ:

Директор школы Щербаков Сергей Николаевич 89519252386  
(фамилия, имя, отчество) (телефон)

Заместитель директора по учебно-воспитательной работе Гордина Ольга Анатольевна 2-69-84  
(фамилия, имя, отчество) (телефон)

Заместитель директора по учебно-воспитательной работе Занина Татьяна Викторовна 2-69-84  
(фамилия, имя, отчество) (телефон)

Ответственные работники  
муниципального органа образования

начальник управления образования Семерикова Наталья Михайловна  
(должность) (фамилия, имя, отчество)  
2-57-64  
(телефон)

Ответственные от  
Госавтоинспекции

инспектор по ИАЗ ОГИБДД Абызов В.А.  
(должность) (фамилия, имя, отчество)  
2-28-40  
(телефон)

Ответственный работник  
за мероприятия по профилактике  
детского травматизма

спец.по охране труда Шукалович О.М.  
(должность) (фамилия, имя, отчество)  
2-69-84  
(телефон)

Руководитель или ответственный  
работник дорожно-эксплуатационной

организации, осуществляющей  
содержание УДС\*

ООО «Буматика» Чудинов С.Ю. (8342)263-26-31  
(фамилия, имя, отчество) (телефон)

Руководитель или ответственный  
работник дорожно-эксплуатационной  
организации, осуществляющей  
содержание ТСОДД\*

\_\_\_\_\_ (фамилия, имя, отчество)

\_\_\_\_\_ (телефон)

Количество учащихся: 1001 учащийся

Наличие уголка по БДД: имеется на первом этаже возле входа в столовую  
(если имеется, указать место расположения)

Наличие класса по БДД: не имеется

Наличие автогородка (площадки) по БДД: не имеется

Наличие автобуса в ОУ: не имеется

Владелец автобуса: не имеется

Время занятий в ОУ: с 08.00 до 17.40

1-ая смена: с 08.00 до 13.50

2-ая смена: с 14.00 до 17.40

внеклассные занятия: с 14.00 до 21.00

Телефоны оперативных служб:

112 – МКУ «ЕДДС ДМР»

01 \_\_\_\_\_

02 \_\_\_\_\_

03 \_\_\_\_\_

\* Дорожно-эксплуатационные организации, осуществляющие содержание УДС, несут ответственность в соответствии с законодательством Российской Федерации (Федеральный закон «О безопасности дорожного движения» №196-ФЗ, КоАП, Гражданский кодекс).

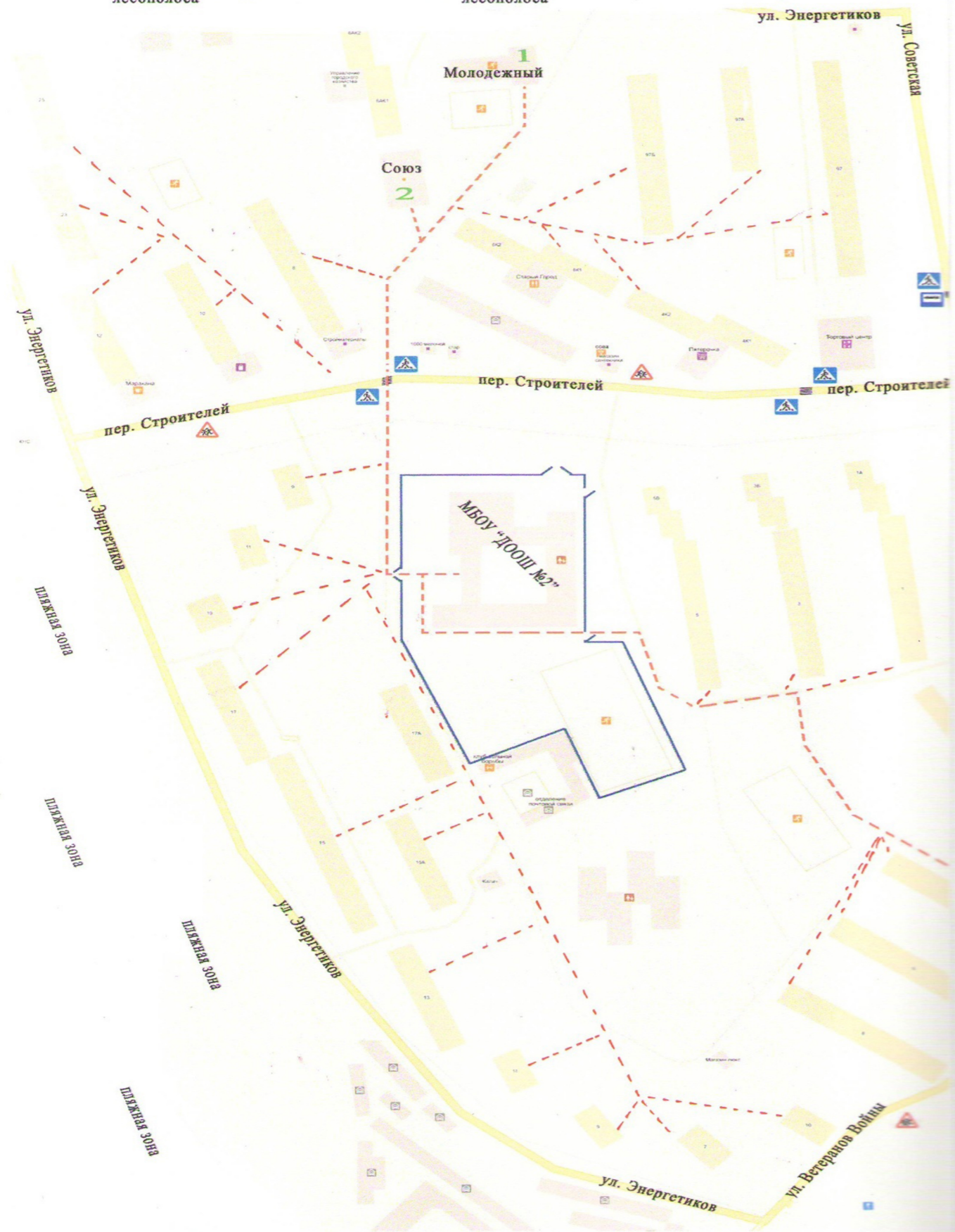
## Содержание

План-схемы ОУ:

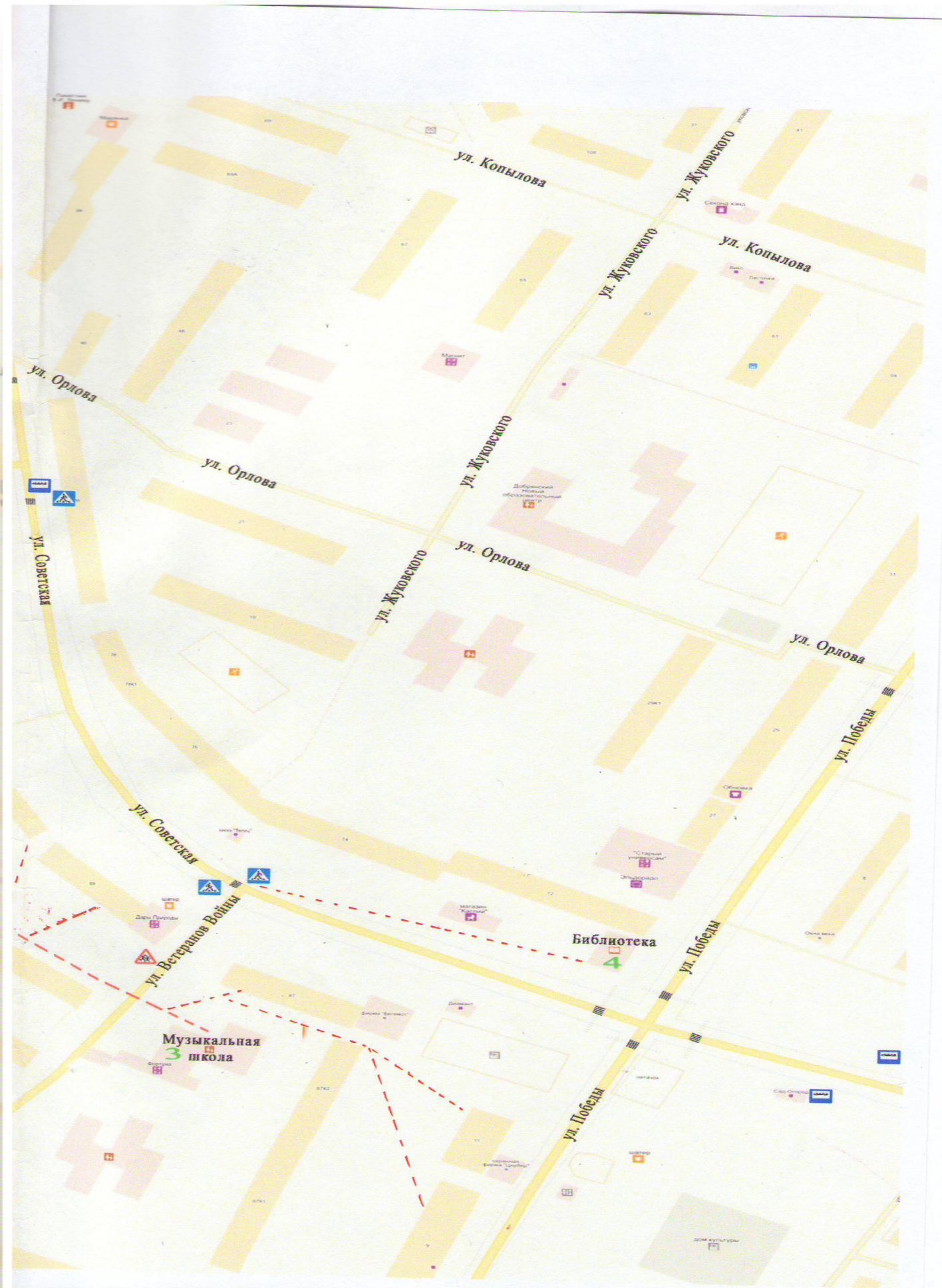
- 1) район расположения ОУ, пути движения транспортных средств и детей (учеников, обучающихся);
- 2) организация дорожного движения в непосредственной близости от образовательного учреждения с размещением соответствующих технических средств, маршруты движения детей и расположение парковочных мест;
- 3) пути движения транспортных средств к местам разгрузки/погрузки и рекомендуемых безопасных путей передвижения детей по территории образовательного учреждения.

План – схемы оформляются на основании дислокаций дорожных знаков и разметки, предоставленных территориальными органами ГИБДД.

**I. План-схема**  
**района расположения ОУ, пути движения детей (учеников)**  
 лесополоса лесополоса



--- - пути движения детей



спортивный комплекс «Молодежный»  
 досуговый центр «Союз»

3 - Добрянская детская школа искусств  
 4 - Добрянская городская библиотека

## Рекомендации к составлению план - схемы района расположения ОУ

1. Район расположения образовательного учреждения определяется группой жилых домов, зданий и улично-дорожной сетью с учетом остановок общественного транспорта (выходов из станций метро), центром которого является непосредственно образовательное учреждение;

2. Территория, указанная в схеме, включает в себя:

- образовательное учреждение;
- стадион вне территории ОУ, на котором могут проводиться занятия по физической культуре (*при наличии*);
- парк, в котором преподавателями проводятся занятия на открытом воздухе (*при наличии*);
- спортивно-оздоровительный комплекс (*при наличии*);
- жилые дома, в которых проживает большая часть детей (учеников) данного образовательного учреждения;
- автомобильные дороги и тротуары;

3. На схеме обозначено:

- расположение жилых домов, зданий и сооружений;
- сеть автомобильных дорог;
- пути движения транспортных средств;
- пути движения детей (учеников) в/из образовательного учреждения;
- уличные (наземные – регулируемые / нерегулируемые) и внеуличные (надземные и подземные) пешеходные переходы;
- названия улиц и нумерация домов.

Схема необходима для общего представления о районе расположения ОУ. Для изучения безопасности движения детей на схеме обозначены наиболее частые пути движения учеников от дома (от отдаленных остановок маршрутных транспортных средств) к ОУ и обратно.

При исследовании маршрутов движения детей необходимо уделить особое внимание опасным зонам, где часто дети (ученики, обучающиеся) пересекают проезжую часть не по пешеходному переходу.

## II. План-схема организации дорожного движения в непосредственной близости от ОУ с размещением соответствующих технических средств, маршруты движения детей и расположение парковочных мест



## Рекомендации к составлению схемы организации дорожного движения в непосредственной близости от ОУ.

1. Схема организации дорожного движения ограничена автомобильными дорогами, находящимися в непосредственной близости от образовательного учреждения;

2. На схеме обозначено:

- здание ОУ с указанием территории, принадлежащей непосредственно ОУ (при наличии указать ограждение территории);
- автомобильные дороги и тротуары;
- уличные (наземные – регулируемые / нерегулируемые) и внеуличные (надземные и подземные) пешеходные переходы на подходах к ОУ;
- дислокация существующих дорожных знаков и дорожной разметки;
- другие технические средства организации дорожного движения;
- направление движения транспортных средств по проезжей части;
- направление безопасного маршрута движения детей (учеников, обучающихся).

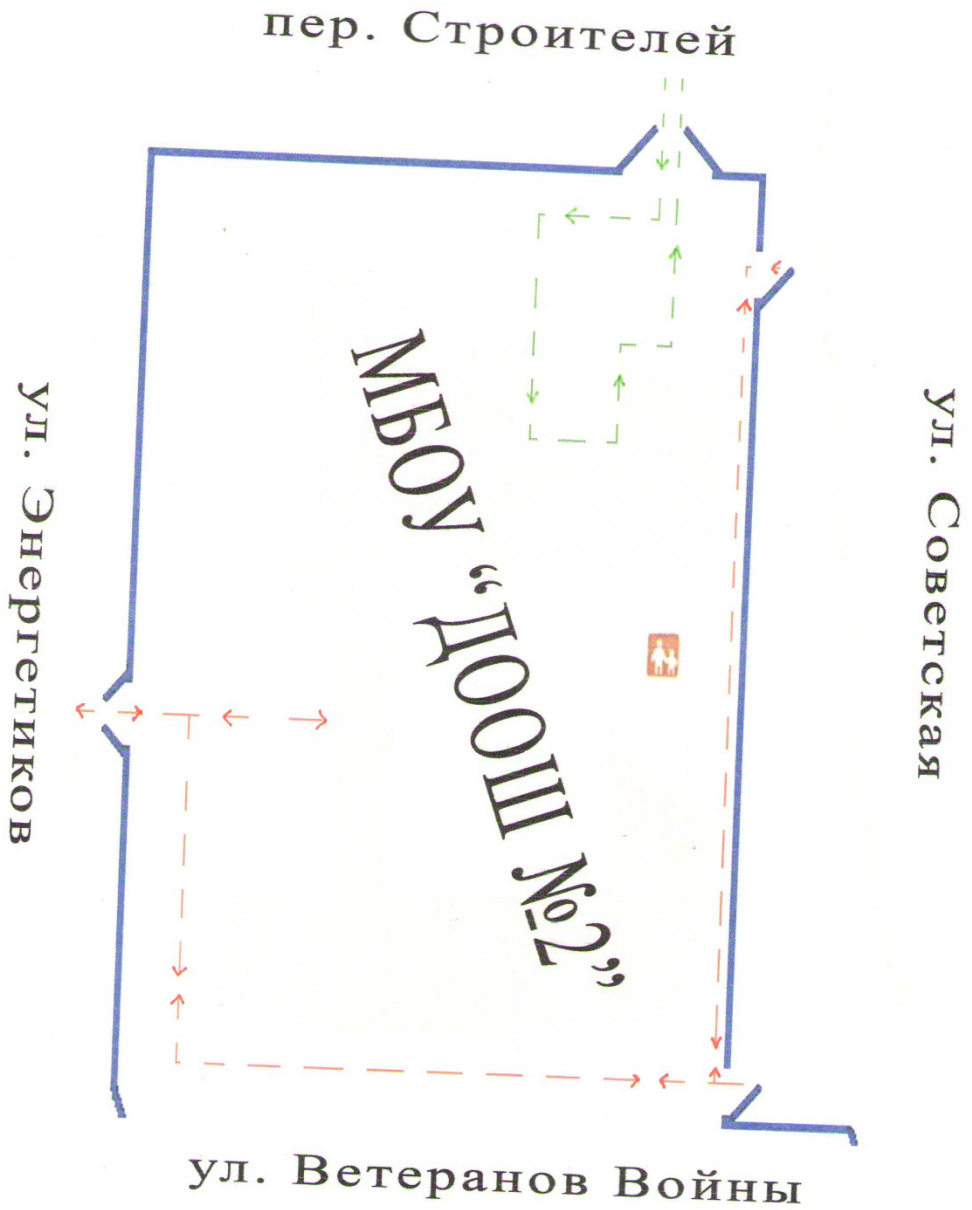
3. На схеме указано расположение остановок маршрутных транспортных средств и безопасные маршруты движения детей (учеников) от остановочного пункта к ОУ и обратно;

4. При наличии стоянки (парковочных мест) около ОУ, указывается место расположение и безопасные маршруты движения детей (учеников) от парковочных мест к ОУ и обратно.

К схеме (в случае необходимости) должен быть приложен план мероприятий по приведению существующей организации дорожного движения к организации движения, соответствующей нормативным техническим документам, действующим в области дорожного движения, по окончании реализации которого готовится новая схема.



III. План-схема  
Пути движения транспортных средств к местам разгрузки/погрузки и рекомендуемые пути  
передвижения детей по территории ОУ



- пути движения детей
- пути движения транспортных средств

## **Рекомендации к составлению схемы пути движения транспортных средств к местам разгрузки/погрузки**

На схеме указывается примерная траектория движения транспортного средства на территории ОУ, в том числе место погрузки/разгрузки, а также безопасный маршрут движения детей во время погрузочно-разгрузочных работ.

В целях обеспечения безопасного движения детей по территории ОУ необходимо исключить пересечение пути движения детей и пути движения транспортных средств.

**Лист замечаний и предложений.**